

Pozvánka na turistický víkend do krásné skalní oblasti...

BRTNICKÉ LEDOPÁDY

3. - 5. 2. 2012

Jedná se o tradiční setkání turistů a přátel přírody v oblasti Šluknovského výběžku. Připraveny jsou pro Vás denní a noční výlety za poznáním přírodních krás této oblasti. Centrem dění akce je Camp Valdek, kde je zajištěné ubytování a stravování účastníků.

A co pro letošek připravujem ☺ ??

pátek 3. února :

denní : „Lužickými horami ke Kamenici“ – 21 km / 1000 m převýšení


smluvním autobusem do Chřibské , odjezd Valdek 8:00, nádraží Rumburk 8:10

Chřibská – Chřibský vrch – Křížový Buk – Zlatý vrch – Studenec – Líška – Oltář - Jehla – Česká Kamenice .**návrat vlakem ČD do Valdeka, odtud 14:49, 16:49 nebo 18:49**

Trasa začíná na náměstí ve Chřibské, možnost prohlídky kostela a okolí.... (<http://www.luzicke-hory.cz/mista/index.php?pg=obchric>)



Z náměstí se vydáme po zelené turistické značce ke skalnímu lesnímu divadlu. Po prohlídce dále po zelené až na vrchol Chřibského vrchu (<http://www.luzicke-hory.cz/mista/index.php?pg=zmchrvc>). Po výhledu z vrcholu stále po zelené značce ke křižovatce v sedle „Křížový Buk“ - silnice, muzeum




(<http://www.luzicke-hory.cz/mista/index.php?pg=zmkribe>)



Zde přejdem na červenou značku a lesem úpatím Širokého kopce a Javorku k odbočce na Zlatý vrch. (<http://www.luzicke-hory.cz/mista/index.php?pg=zmzlavc>) Po kochání se nad divem přírody – šestiboké čedičové hranoly... stále po červené značce k znovuobnovené železné rozhledně Studenec... (<http://www.luzicke-hory.cz/mista/index.php?pg=zmstude>) Po výhledu z rozhledny se vrátíme kousek ke křižovatce s modrou značkou a po ní klesáme do malebné obce Líška (<http://www.luzicke-hory.cz/mista/index.php?pg=obliskc>)

Po modré značce pokračujeme ke skalnímu „Bratrskému oltáři“ (<http://www.luzicke-hory.cz/mista/index.php?pg=zmjehlc>) a ke skalní vyhlídce Jehla....

Odtud je to už kousek a hlavně ☺ z kopce dolů do Města Česká Kamenice....
Doporučuji navštívit i málo známé poutní místo a přes náměstí dojedem k nádraží a hurá vlakem do Valdeka



(<http://www.luzicke-hory.cz/mista/index.php?pg=obckamc>)



Po příjezdu vlakem do Valdeku, po večeři, napití a odpočinku se seznámíme s novými účastníky a s připravujícími dálkoplazy, kteří vyrazí na stovku km...

A večer je :

noční : „noční toulky kolem Tanečnice“ – 8 km / 250 m převýšení

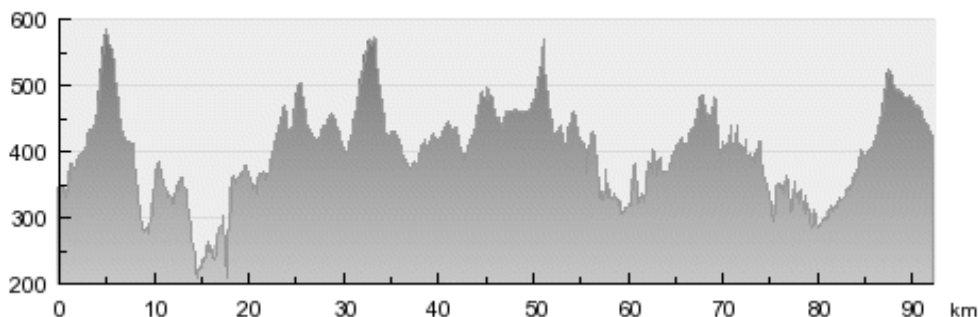

vlakem ve 21:46 do Mikulášovic – dolní nádraží. Výstup na rozhlednu Tanečnice za krásným pohledem na rozsvícená města, dále do Mikulášovic. **Smluvním busem Valdek** nebo již zmíněná 100 km trasa :

noční a sobotní denní : „Ledopádová stovka“ - 100 km / 3500 m převýšení

prezentace: 20:00 – 21:15 Camp Valdek - 21:46 odjezd vlakem do Mikulášovice, dolní nádraží. Odtud Tanečnice - Grenzbaude - Sebnitz – Endlerkuppe - Zeughaus - Hinter - Hermsdorf - Viefberg - Mikulášovice - Hrazený – Camp Valdek a dále dle trasy 55 km
cíl: sobota 5.2. odpoledne a večer na Ledobálu Camp Valdek



Takže hurá nočním vlakem na rozhlednu Tanečnice...jistě budou vidět světýlka měst..
Potom sejdem do Mikulášovic. Zde počkáme na autobus a hurá domů spinkat...
Nebo dále na noční trasu 100.



A to již vstáváme a po snídani hurá na sobotní hlavní výlet :

sobota 4.února :

BRTNICKÉ LEDOPÁDY -16, 27, 35, 55 km

!!!! start pochodů 16, 27, 35 km - Brtníky, restaurace na návsi 8:00 - 11:30!!!!

(start v rozmezí mezi vlaky z Rumburka), možnost parkování vlastních vozidel

pro ubytované v campu Valdek bude v 8:30 vypraven autobus na start do Brtníků (25,-Kč)

V sobotu budeme mít možnost výběru čtyř tras :

1/ „Malý okruh ledopádů“ - 16 km / 500 m převýšení

Brtníky – Šternberk – Soví vyhlídka a jeskyně – Opona – Písečná brána – Velký Pruský tábor - Brtnický hrádek – Varhany – Ledový sloup – Turistický most – Brtnický most - Ledový zámek – Kopec – Brtníky

2/ „Velký okruh ledopádů a jeskyně Víl“ - 27 km / 1000 m převýšení

Brtníky – Šternberk – Soví vyhlídka a jeskyně – Opona – Písečná brána – Velký Pruský tábor - Brtnický hrádek – Varhany – Ledový sloup – Turistický most – jeskyně Víl – Kyjovský hrádek – Kinského vyhlídka – Kyjov – U Doubice – U hadího pramene - Zadní Doubice – Brtnický most – Ledový zámek – Kopec - Brtníky

3/ „Velký okruh a národním parkem“ - 35 km / 1600 m převýšení

Brtníky – Šternberk – Soví vyhlídka a jeskyně – Opona – Písečná brána – Velký Pruský tábor - Brtnický hrádek – Varhany – Ledový sloup – Turistický most – jeskyně Víl – Kyjovský hrádek – Kinského vyhlídka – Kyjov – U Doubice – U Eustacha - Příkré schody – Na Tokání – Pod Vosím vrchem – U hadího pramene – Zadní Doubice – Brtnický most – Ledový zámek – Kopec - Brtníky

! cíl pro trasy 16 km, 27,35 km - Brtníky – bývalá restaurace 12:00 - 19:00 hod. !

Odjezdy vlaků směr Rumburk : 12:38, 14:59, 16:02, 17:50, 19:50

Odjezdy vlaků přes Mikulášovice: 13:13, 15:10, 17:03, 19:03

4/ „Ledopádová pajda“ - 55 km / 2100 m převýšení (a denní část ledopád. stovky)


Camp Valdek (start: 6:00 - 7:00) – Valdek – Dymník – Vlčí hora - Brtníky

a pokračování dle trasy 35 km „Velký okruh“- a dále : Brtníky - pramen Mandavy -

Camp Valdek (cíl do 21:00)

Každý si jistě vybere „svoji“ trasu – a navštíví kontrolu s občerstvením na „Turistickém mostě“ ☺





Něco málo fotek z minulých ročníků ☺
Večer pak bude v restauraci Campu Valdek

„LEDOBÁL“

- večer s hudbou a s posezením, poklábošením, tancem, pitím, jídlm ☺ - a to již bude nedělní ráno

neděle 5. února :

„Z hor Lužických do Chřibské“ - 15 km / 700 m převýšení

vlakem v 8:05 nebo 10:03 přes Rumburk a Rybníště do Jiřetína pod Jedlovou

- Křížový vrch - Jedlová, rozhledna - Tolštejn – Malý Stožec – Chřibská, nádraží ČD

!!! cíl Chřibská, nádraží do 14:30 hod. - odvoz batohů do cíle je zajištěn !!!

Z nádraží v Jiřetíně pod Jedlovou se vydáme po zelené značce do městečka Jiřetína pod Jedlovou



Bývalého hornického městečka s plna památek :

(<http://www.jiretin.cz/>) (<http://www.luzicke-hory.cz/mista/index.php?pg=objirec>)

Stále po zelené značce přes Křížový vrch k červené značce a po červené vystoupáte na vrchol s rozhlednou Jedlová (<http://www.luzicke-hory.cz/mista/index.php?pg=zmjedhc>)



Od pokochání se z rozhledu
Vyrazíte stále po červené značce
k zříceninám hradu
Tolštejn. (<http://www.luzicke-hory.cz/mista/index.php?pg=zmtolsc>)

Zase po pokochání se z rozhledu po
krajíně se vydáte cyklostezkou k
Rozcestí se žlutou značkou a po

Žluté značce k odbočce a po odbočce na skalnatý vrchol Malý Stožec – krásný vrchol ☺

(<http://www.luzicke-hory.cz/mista/index.php?pg=zmmstoc>)

Zpět na žlutou značku a po ní už to bude kousek do cíle nedělní a poslední ledopádové trasy
K nádraží Chřibská. Po rozloučení a odebrání si bagáže hurá domů....

Tak co už přijedete... ??? ☺

<http://dalkovepochody.cz/brtnicke.ledopady,2012.registrace.html>

!!! spuštěna elektronická rezervace !!!

Další info :

Egon Wiesner, Husova 58 Český Dub 463 43 telefon: fax - +420 482 427 201

telefon: zam – +420 482 427 227 mobil – +420 775 873 130 +420 728 254 009

Olaf Čihák : tel: +420 724 276 313

e-mail: egon.w@seznam.cz

http: http://www.dalkovepochody.cz/brtnicke_ledopady.htm

těž na facebooku: <http://www.facebook.com/pages/Brtnicke-ledopady/206103587435>

P.S.: pro sběratele vizitek - budou k prodeji ☺



Zpracoval: egon.w-2012 Foto: účastníci pochodu, turistickydenik.cz